



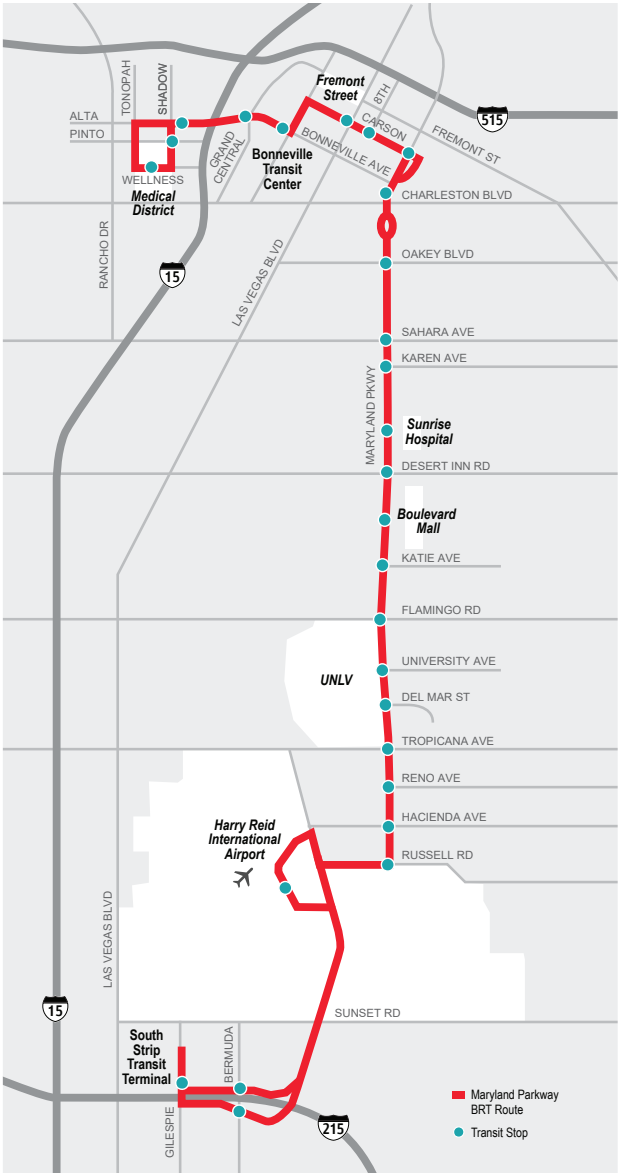

LET'S GO MARYLAND PARKWAY

Major improvements are coming to Maryland Parkway!

The Maryland Parkway Bus Rapid Transit (BRT) project extends 12.5 miles from the South Strip Transit Terminal to the Las Vegas Medical District. Whether you walk, cycle, ride transit or drive, the improvements will benefit everyone. When construction is complete in Fall 2026, the Maryland Parkway BRT route will be:

- ✓ **Safe** with shared bus-bike lanes, wider sidewalks, more lighting, and upgraded crosswalks.
- ✓ **Comfortable** with electric buses and more shade from trees and passenger shelters.
- ✓ **Accessible** with improved access to destinations and jobs and more frequent and faster buses.

Subscribe to construction updates and real-time traffic alerts.



SAFE, COMFORTABLE, ACCESSIBLE CONNECTIONS

Use the Waze app to navigate construction impacts.



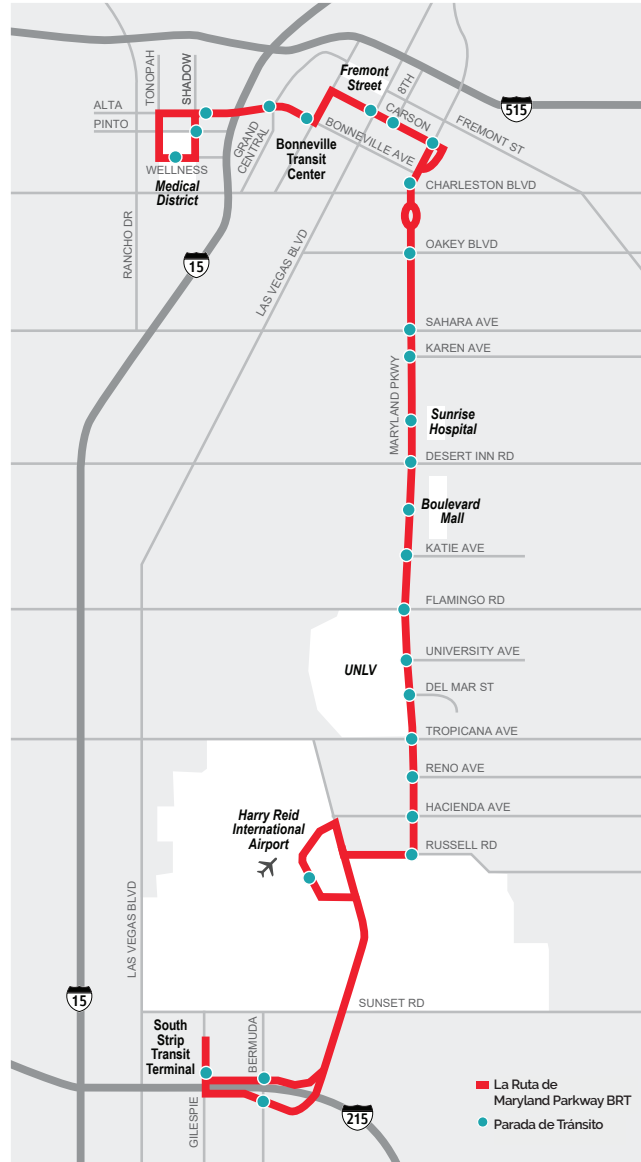
LET'S GO MARYLAND PARKWAY

¡Se acercan mejoras importantes en Maryland Parkway!

El proyecto Maryland Parkway de la vía rápida de autobús (BRT) se extiende 12.5 millas desde la terminal de Tránsito del Sur del Strip hasta el Distrito Médico de Las Vegas. Ya sea que camine, ande en bicicleta, utilice el transporte público o conduzca, las mejoras del BRT de Maryland Parkway beneficiarán a todos. Cuando se complete la construcción en el otoño de 2026, la ruta BRT de Maryland Parkway será:

- ✓ **Segura** con carriles compartidos por autobuses y bicicletas, aceras más anchas, más iluminación, y pasos peatonales mejorados.
- ✓ **Cómoda** con autobuses eléctricos, y más sombra de árboles, y refugios de pasajeros.
- ✓ **Accesible** con mejor acceso a destinos, empleos, y autobuses más frecuentes y rápidos.

Suscríbase a actualizaciones de construcción y alertas de tráfico en tiempo real.



CONEXIONES SEGURAS, CÓMODAS, Y ACCESIBLES



Utilice la aplicación Waze para navegar por los impactos de la construcción.