


LET'S GO MARYLAND PARKWAY

Bienvenidos a Nuestra Jornada De Puertas Abiertas Virtual




Se avecinan mejoras importantes en Maryland Parkway.

La construcción comenzará pronto.

Por favor mire los tableros ubicados alrededor de la habitación.

NO TE QUEDES ATRÁS!
 Suscríbese a actualizaciones de construcción y alertas de tráfico en tiempo real.



CONEXIONES SEGURAS, CÓMODAS, Y ACCESIBLES!

Por qué Maryland Parkway?



Conexiones

La ruta de vía rápida de autobús de Maryland Parkway (BRT) conecta a las personas con la vida: empleos, educación, servicios médicos, el centro, compras, servicios vecinales y más.



Gente

El corredor alberga a 63,000 residentes, 109,000 puestos de trabajo, transporta casi 35,000 vehículos y 9,000 pasajeros de transporte público diariamente. Ya sea que camine, ande en bicicleta, utilice el transporte público o conduzca, las mejoras del BRT de Maryland Parkway beneficiarán a todos.



Destinos

El BRT de Maryland Parkway no es solo su viaje a casa o al trabajo. Las paradas están a solo unos pasos de lugares de entretenimiento en el corazón del centro de Las Vegas y de servicios esenciales en todo el corredor.



Tránsito

Maryland Parkway es una de las rutas más transitadas del sistema RTC y atiende a más clientes por autobús, por hora, que cualquier otra ruta, incluido el Strip de Las Vegas.

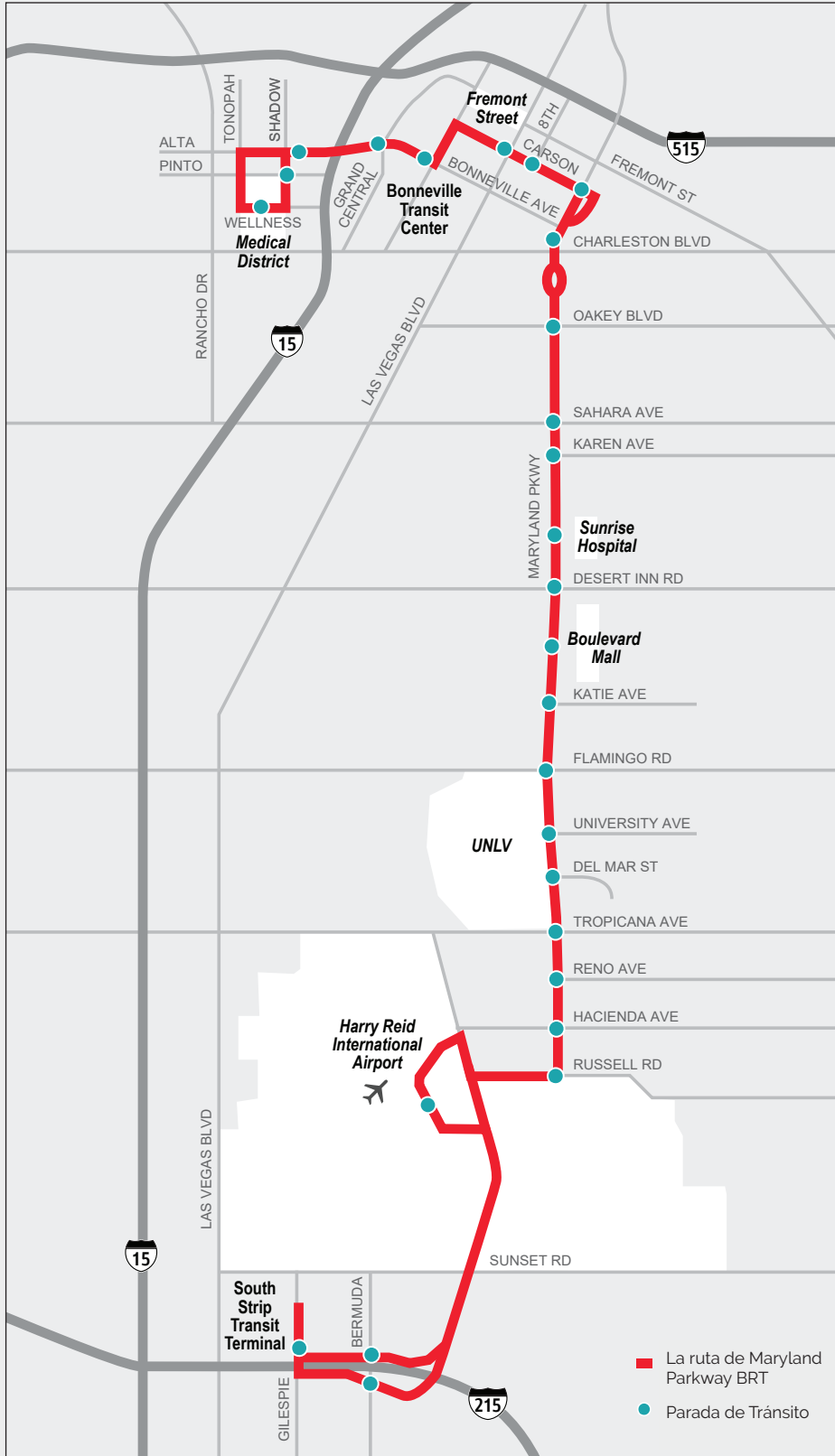
NO TE QUEDES ATRÁS!

Suscríbase a actualizaciones de construcción y alertas de tráfico en tiempo real.



LET'S GO **MARYLAND PARKWAY**

La Ruta



El proyecto Maryland Parkway de la vía rápida de autobús (BRT) se extiende **12.5 millas** desde la terminal de tránsito del sur del Strip hasta el distrito médico de Las Vegas.

Haga [clic aquí](#) para obtener más información sobre la ruta.

NO TE QUEDES ATRÁS!

Suscríbese a actualizaciones de construcción y alertas de tráfico en tiempo real.



LET'S GO **MARYLAND PARKWAY**

Beneficios del Proyecto



Segura con ACERAS MÁS ANCHAS, MÁS ILUMINACIÓN, Y PASOS PEATONALES MEJORADOS.



Cómoda con AUTOBUSES ELÉCTRICOS, y MÁS SOMBRA DE ÁRBOLES, y REFUGIOS DE PASAJEROS



Accesible con ACCESO MEJORADO a DESTINOS, EMPLEOS, y AUTOBUSES MÁS FRECUENTES y RÁPIDOS.



Mejores Conexiones
para TODOS

NO TE QUEDES ATRÁS!

Suscríbese a actualizaciones de construcción y alertas de tráfico en tiempo real.



Representaciones del Proyecto

REFUGIO DE PASAJEROS



Refugios mejorados con más sombra, iluminación, asientos y bolardos.

MARYLAND PARKWAY



Carriles compartidos por autobuses y bicicletas, aceras más anchas, más iluminación y árboles de sombra harán que el corredor sea más cómodo para las personas que caminan, van en bicicleta, viajan en transporte público, o conducen.

CARSON AVENUE



NO TE QUEDES ATRÁS!

Suscríbase a actualizaciones de construcción y alertas de tráfico en tiempo real.



LET'S GO **MARYLAND PARKWAY**

Construcción


El RTC sabe que la construcción puede ser perjudicial y estamos trabajando arduamente para mantener a todos informados y conscientes.

Antes de la construcción, se proporcionarán las fases planificadas y los impactos de la construcción.

Busque actualizaciones periódicas en el sitio web del proyecto:
marylandparkway.com

NO TE QUEDES ATRÁS!

Suscríbese a actualizaciones de construcción y alertas de tráfico en tiempo real.



Utilice la aplicación Waze para navegar por los impactos de la construcción.

Cronograma



* Sujeto a cambios

Mantente Informado



marylandparkway.com



(702) 676-1899



marylandparkway@rtcsonv.com

NO TE QUEDES ATRÁS!

Suscríbese a actualizaciones de construcción y alertas de tráfico en tiempo real.

